



SYBERGLAND

Natur & kultur




FRA FJORD TIL KORNMARK - FRA KORNMARK TIL NATUR

Oprindeligt var området, hvor Sybergland ligger, en lavvandet fjord mellem Hindsholm og Fyn, men i 1812 blev fjorden inddæmmet. De første mange år var her ferske enge og kreaturgræsning. Det betød, at der opstod et rigt plante- og fugleliv.

I midten af 1920'erne havde man udviklet så effektive pumper, at Tårup Strand kunne drænes fuldstændigt, og nu kunne her dyrkes korn. Dermed forsvandt de ferske enge og det fugleliv, som var knyttet til disse.

I dag er området givet tilbage til naturen, engene afgræsses af kreaturer, og det er igen muligt at se store antal fugle i området året rundt.



Oplev landskabet, der inspirerede de fynske malere

Da Kerteminde Kommune genskabte området, havde man udvalgt tre målarter - viben, strandtudsden og orkidéarten maj-gøgeurt. Målet var, at de tre arter skulle indfinde sig og yngle/spredes i området. Blot få år efter at naturområdet stod færdigt, havde de tre arter indfundet sig.

LANDSKABET OG FYNBOMALERNE

Sybergland har fået sit navn, fordi Fynbomalerne - først og fremmest Johannes Larsen (1867-1961) og Fritz Syberg (1862-1939) hentede stor inspiration til deres kunst i dette landskab med enge, marker og stynede træer.

Fritz Syberg fik bygget et lille transportabelt atelier, *Villa Hjulben* - se billedet herunder. I Sybergland kan du se en rekonstruktion. Villa Hjulben skulle beskytte Syberg mod vind og vejr, når han i skiftende årstider tegnede sine skitser af landskabet.



Se mere om Fynbomalerne på www.johanneslarsenmuseet.dk



Johannes Larsen: *Bygevejr i april, 1901-07*. På mange malerier fra området får man et indtryk af, hvordan landskabet så ud på Fynbomalerens tid. Maleriet her har i høj grad været brugt som inspirationskilde, da naturområdet skulle genskabes.



Parkering: Gedskovvej 50, 5300 Kerteminde


Velkommen i Sybergland

Sybergland er et 72 ha stort, rekreativt naturområde umiddelbart nordvest for Kerteminde by.

Vandre- og cykelruter passerer større søer, vandhuller og enge, hvor robust højlandskvæg græsser året rundt. Den 8,4 km lange røde rute går også igennem et villa- og industrikvarter.

Her er to fugleskjul, et stort formidlings- og madpakkehus, picnicplads og shelterplads. Shelterne bookes og betales gennem www.bookenshelter.dk

I Sybergland må færdsel kun foregå på stierne. Alle stier ligger udenfor foldene. Al sejlads og badning er forbudt. Hunde skal altid være i snor.



Kerteminde Kommune



Videnskabernes Selskabs Kort 1780.
 En lavvandet fjordarm af Odense Fjord adskiller næsten Hindsholm fra resten af Fyn. Med afvandingen af denne fjordarm i 1812 fik man landbrugsjord, men mistede oprindelig natur. Den røde firkant viser, hvor Syberglad ligger i dag.

Herunder: Syberglad har formidlings- og madpakkehus, shelterplads og hele to fugleskjul.

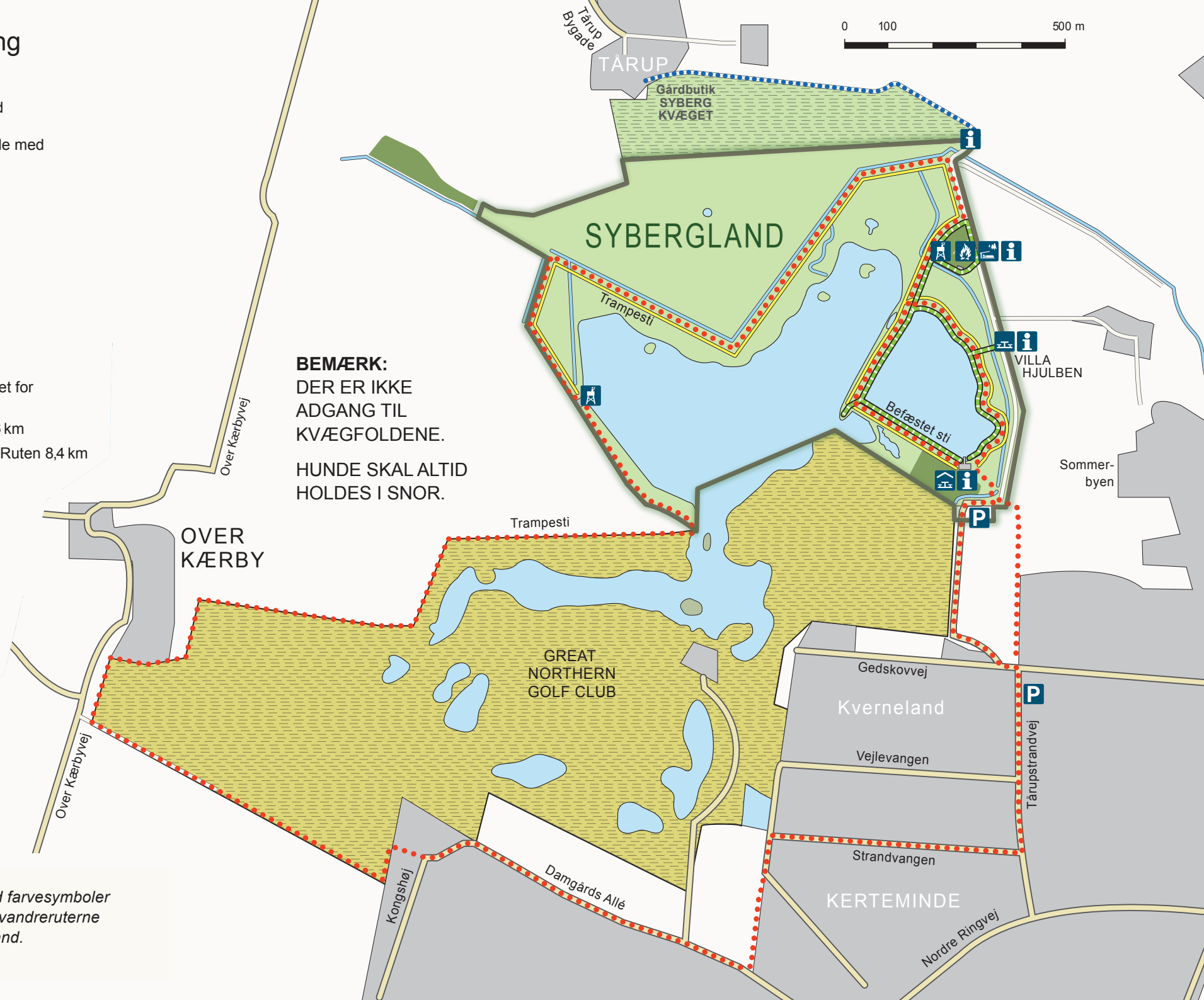


Signaturforklaring

- SYBERGLAND
- Naturområde med græssende dyr
- Privat naturområde med græssende dyr
- Sø/vandhul
- Skov/krat
- Golfbane
- Bebyggelse
- Vandløb/Rende
- Vej
- Markvej
- Grøn Rute 1,7 km - befæstet sti egnet for gangbesværede
- Gul Fuglerute 2,6 km
- Rød Over Kærby Ruten 8,4 km
- Tårup cykelsti
- P-plads
- Information
- Læringsmiljø
- Picnicbord
- Shelterplads
- Bålplads
- Fugleskjul



Pæle med farvesymboler markerer vandreruterne i Syberglad.



BEMÆRK:
 DER ER IKKE
 ADGANG TIL
 KVÆGFOLDENE.

HUNDE SKAL ALTID
 HOLDES I SNOR.

